



COMUNE DI SESTU

Città Metropolitana di Cagliari

DELIBERAZIONE DELLA GIUNTA COMUNALE

Numero 159 del 19.09.2017

COPIA

Oggetto: Aggiornamento della toponomastica per nuove aree di circolazione.

L'anno duemiladiciassette il giorno diciannove del mese di settembre, in Sestu, nella sede comunale, alle ore 12:00, si è riunita la Giunta Comunale nelle persone dei Signori:

SECCI MARIA PAOLA	SINDACO	P
ZANDA ELISEO	ASSESSORE	P
BULLITA MASSIMILIANO	ASSESSORE	P
RUGGIU NICOLA	ASSESSORE	P
PISU ANDREA	ASSESSORE	P
SECHI ROSALIA SIMONA GIOVANNA MARIA	ASSESSORE	P
PETRONIO LAURA	ASSESSORE	P

Totale presenti n. 7 Totale assenti n. 0

Assiste alla seduta la Segretaria Generale GALASSO MARGHERITA.

Assume la presidenza SECCI MARIA PAOLA in qualità di Sindaco.

LA GIUNTA COMUNALE

Premesso che, attraverso l'attuazione di alcuni interventi di lottizzazione, sono state realizzate nuove strade, acquisite al patrimonio dell'Ente per le quali necessita individuarne la titolazione;

Dato atto che con la delibera della Giunta Municipale n. 174 del 25/11/2014 è stato effettuato un primo riordino e aggiornamento della toponomastica dell'aggregato urbano e delle strade ricadenti nella zona produttive in prossimità della ex S.S. 131 e strade provinciali;

Stabilito che una corretta titolazione delle strade e l'attribuzione dei relativi numeri civici, consente a tutti i cittadini residenti di essere rintracciabili e di usufruire con certezza dei servizi di corrispondenza;

Atteso che le leggi di settore che disciplinano la toponomastica, sono riepilogabili in:

-Regio Decreto Legge 10 maggio 1923, n. 1158 convertito nella Legge 17 aprile 1925 n. 473; - Legge 23 giugno 1927 n. 1188; - art. 10 della Legge 24 dicembre 1954, n. 1228; - art. 41 comma 3 del D.P.R. 30 maggio 1989, n. 223;

Dato atto che la Circolare Ministero dell'Interno n. 4 in data 10 febbraio 1996 (pubblicata in G.U. 23/3/1996 n. 70) ha confermato le procedure da seguire, da parte dei Comuni, già indicate nelle norme sopra richiamate;

Considerato che il Ministero dell'Interno con la Circolare n. 10/1991 ha avuto modo di precisare che l'attribuzione del nome strada, con il Nuovo Ordinamento delle Autonomie locali "non rientra negli atti fondamentali attribuiti alla competenza esclusiva del Consiglio Comunale ma è di competenza della Giunta Comunale";

Richiamata la Legge 28 giugno 1927 n° 1188 "Toponomastica stradale e monumenti a personaggi contemporanei" che stabilisce che "nessuna denominazione può essere attribuita a nuove strade e piazze pubbliche senza l'autorizzazione del Prefetto;

Richiamato il Decreto del Ministro dell'Interno, trasmesso con circolare MIACEL n.18 del settembre 1992 con il quale si stabilisce che non si possono attribuire nomi di persone che siano decedute da meno di 10 anni, salvo deroga della competente Prefettura;

Viste le linee guida impartite dall'Agenzia delle Entrate per le nuove funzioni per la "Gestione della toponomastica" e per l'aggiornamento delle aree di circolazione;

Preso atto delle planimetrie n. 5 e 5/A, dell'abitato interessate dall'aggiornamento della toponomastica, redatte dal Settore Urbanistica-Edilizia con le quali s'individuano le nuove aree di circolazione da intitolare, allegate alla presente deliberazione per costituirne parte integrante e sostanziale;

Dato atto che con la delibera della Giunta Municipale n. 322 del 28/12/2007, sono state apportate variazioni alla toponomastica, fra l'area di circolazione costituita dal tratto di strada che si dirama in destra dalla Via Andrea Costa, già titolato Via Giorgio Asproni, nello specifico per i civici dal n. 14 al n. 22, e dal n. 13 al n. 33, veniva modificato in Via Giovanni Battista Tuveri;

Dato atto che la suddetta variazione, non è stata recepita dall'anagrafe comunale, si ritiene opportuno al fine di non stravolgere la situazione di fatto, che comporterebbe fra l'altro anche dei costi per l'Ente, rettificare la delibera di Giunta Municipale n. 322/2007, cassando la titolazione "Via Giovanni Battista Tuveri" e ripristinando la Via Giorgio Asproni, specificando che detta via risulta avere inizio, anche per la numerazione civica, dall'intersezione con la via San Gemiliano si interrompe per la presenza di una porzione di fabbricato oggetto di demolizione e prosegue fino all'intersezione con la via Andrea Costa;

Accertato che, per mero errore di attribuzione dei codici via, nell'ambito delle attività di aggiornamento periodico della toponomastica e trasmesso all'Agenzia delle Entrate, sezione Territorio è risultato che l'immobile al foglio 36 particella 2884 sub 2 e 3, realmente edificato in Vico III San Gemiliano viene riportato negli atti catastali con indirizzo in Via Andrea Costa n. 7, rendendosi necessaria l'opportuna rettifica;

Ritenuto precisare che la sequenza delle aree di circolazione, costituite dai vicoli presenti nella Via San Gemiliano è la seguente:

- Vicolo I San Gemiliano, riferimento planimetria n.1 allegata alla presente, costituito dal tratto di strada in sx immediatamente dopo la confluenza di via San Gemiliano con Via Canonico Murgia;
- Vicolo II San Gemiliano, riferimento planimetria n. 1, costituito dal tratto di strada in sx immediatamente successivo al Vicolo I;
- Vicolo III, riferimento planimetria n.4 allegata alla presente, costituito dal tratto di strada in dx, compreso tra Via della Croce e Via San Simaco;

Ritenuto precisare che l'area di circolazione, costituita dal tratto di strada in sx della Via San Gemiliano, riferimento planimetria n. 2 allegata alla presente, compreso tra le vie San Rocco e Cavallera segue la numerazione di Via San Gemiliano e non è titolato Vicolo;

Ritenuto di attribuire il toponimo alle aree di circolazione, costituite dalla strada di nuova apertura e dalla piazzetta, realizzate a seguito della lottizzazione residenziale del comparto C3+S identificati con il n. 2 e 72, riferimento planimetria n. 5 e 5/A, rispettivamente :

- Via San PIO DA PIETRELCINA la strada che inizia da Via Della Croce e termina con la Via San Simaco;
- Piazzetta GRAZIELLA ARGIOLAS posta nella confluenza di Via Della Croce con la strada di nuova titolazione Via San PIO da Pietrelcina;
- Considerato che il toponimo Graziella Argiolas è riferito a persona locale, deceduta da meno di 10 anni, soggiace all'autorizzazione della Prefettura di Cagliari ai sensi della legge 1188 del 28 giugno 1927 ricorrendo il presupposto di cui al D.M.I. , trasmesso con la circolare MIACEL n. 18 del settembre 1992;

Ritenuto a tal fine riportare una breve bibliografia della Signorina Graziella Argiolas:

- *La benemerita Graziella Argiolas, collaboratrice della Parrocchia di N. S. delle Grazie in Sestu, fondatrice del locale Gruppo Scout, nacque a Luogosanto il 1° novembre del 1942, da Salvatore Argiolas e Mafalda Secchi.*
- *Nel 1982, per iniziativa di Graziella Argiolas, catechista della Parrocchia e docente di Religione Cattolica nelle scuole medie, nasce il gruppo scout di Sestu, con l'intento di proporre ai ragazzi qualche esperienza significativa che all'epoca potesse coinvolgerli, sia fisicamente che spiritualmente.*
- *Già dal 1980, con molta determinazione, dopo essersi documentata e aver contattato altre realtà allora già esistenti, si affiancò al gruppo scout di Selargius per una collaborazione tra educatori e ragazzi, si era impegnata nella propria formazione come capo-educatrice e, con lei, anche l'allora parroco Don Luciano Ligas spinse affinché in parrocchia sorgesse il movimento scout.*
- *Nell'anno 2011 le è stato attribuita post mortem la particolare menzione che gli amici del compianto Giovanni Spiga dedicano ogni anno a figure*

ragguardevoli, che abbiano dato testimonianze eroiche nel campo dell'educazione nella vita civile e sociale del paese.

- *Di recente è stata approvata dal Consiglio Comunale di Sestu una mozione che impegna l'amministrazione a intitolare a Graziella Argiolas quale fondatrice del Gruppo Scout di Sestu, una via del paese.*
- *Alla sua morte, avvenuta il 14 marzo 2011, Graziella ha lasciato i suoi beni in testamento alla parrocchia di N. S. delle Grazie, consistenti principalmente nella casa che è stata la sua abitazione, sita in via L. da Vinci 21.*
- *Graziella Argiolas è stata l'esempio positivo da seguire per tantissimi bambini e ragazzi che nel tempo si sono avvicinati al movimento scout, trovando in lei una guida per la propria formazione di vita.*

Visto il D.Lgs 267/2000;

Acquisito, ai sensi dell'art. 49 del D.Lgs. 18.08.2000, n. 267, il parere favorevole in ordine alla regolarità tecnica, che si riporta in calce;

per le causali su espresse:

con votazione unanime,

DELIBERA

1)Di rettificare la propria deliberazione n. 322 del 28/12/2007, cassando il toponimo "Giovanni Battista Tuveri" e ripristinando il precedente toponimo "Giorgio Asproni" con riferimento all'area di circolazione costituita dal tratto di strada che si dirama in destra dalla Via Andrea Costa, comprendente i civici dal n. 14 al n. 22, e dal n. 13 al n. 33;

2)Di precisare che la sequenza delle aree di circolazione, costituite dai vicoli presenti nella Via San Gemiliano è la seguente:

- Vicolo I San Gemiliano, riferimento planimetria n.1 allegata alla presente, costituito dal tratto di strada in sx immediatamente dopo la confluenza di via San Gemiliano con Via Canonico Murgia;

- Vicolo II San Gemiliano, riferimento planimetria n. 1, costituito dal tratto di strada in sx immediatamente successivo al Vicolo I;

Vicolo III, riferimento planimetria n.4 allegata alla presente, costituito dal tratto di strada in dx, compreso tra Via della Croce e Via San Simaco;

3)Di dare atto che l'area di circolazione, costituita dal tratto di strada in sx della Via San Gemiliano, riferimento planimetria n. 2 allegata alla presente, compreso tra le vie San Rocco e Cavallera segue la numerazione di Via San Gemiliano e non è titolato Vicolo;

4)Di incaricare gli Uffici competenti affinché apportino la necessaria rettifica di ubicazione dell'immobile distinto in catasto al foglio 36 particella 2884 sub 2 e 3 e salvo altri se recanti il medesimo errore;

5)Di attribuire il toponimo alle aree di circolazione, costituite dalla strada di nuova apertura e dalla piazzetta, realizzate a seguito della lottizzazione residenziale del comparto C3+S identificati con il n. 2 e 72, riferimento planimetria n. 5 e 5/A, rispettivamente :

- Via "San PIO DA PIETRELCINA" la strada che inizia da Via Della Croce e termina con la Via San Simaco;

"Piazzetta GRAZIELLA ARGIOLAS" posta nella confluenza di Via Della Croce con la strada di nuova titolazione Via San PIO da Pietrelcina;

Dando atto che in ordine ai nuovi toponimi deve essere acquisita l'autorizzazione della Prefettura di Cagliari e nello specifico del toponimo "Piazzetta Graziella Argiolas" la deroga

sempre della Prefettura di Cagliari, in quanto ricorrente il presupposto di cui al D.M.I. , trasmesso con la circolare MIACEL n. 18 del settembre 1992, trattandosi di persona deceduta da meno di anni 10.

6)Di dare atto che le planimetrie contraddistinte dai numeri 1-2-3-4-5-5/A, vengono allegate alla presente per costituirne parte integrante e sostanziale.

Di dichiarare, con separata votazione unanime, la presente deliberazione immediatamente eseguibile, ai sensi dell'art. 134, comma 4, del citato D.Lgs. 267/2000.

PARERE ex art. 49 del D. Lgs 18.08.2000 n.267, in ordine alla

Regolarità tecnica: FAVOREVOLE

Data 15/09/2017

IL RESPONSABILE
F.TO GIOVANNI ANTONIO MAMELI

Il presente verbale viene letto, approvato e sottoscritto.

IL SINDACO
F.TO MARIA PAOLA SECCI

LA SEGRETARIA GENERALE
F.TO MARGHERITA GALASSO

ESECUTIVITA' DELLA DELIBERAZIONE

La presente deliberazione è divenuta esecutiva il 19/09/2017 per:

a seguito di pubblicazione all'albo pretorio di questo Comune dal **21/09/2017** al **06/10/2017** (ai sensi dell'art. 134, comma 3, D. Lgs.vo n° 267/2000);

a seguito di dichiarazione di immediata eseguibilità (ai sensi dell'art. 134, comma 4, D. Lgs.vo n° 267/2000);

CERTIFICATO DI PUBBLICAZIONE

La presente deliberazione è stata messa in pubblicazione all'Albo Pretorio del Comune il giorno 21/09/2017, dove resterà per 15 giorni consecutivi e cioè sino al 06/10/2017

LA SEGRETARIO GENERALE
F.TO MARGHERITA GALASSO

Copia conforme all'originale per uso amministrativo.

Sestu, 21.09.2017



41.43

VIA SAN ROCCO 41.86

VIA C.MURGIA

VIA

41.77

VIA CANONICO

VIA 42.16

VIA SAN GEMILIANO

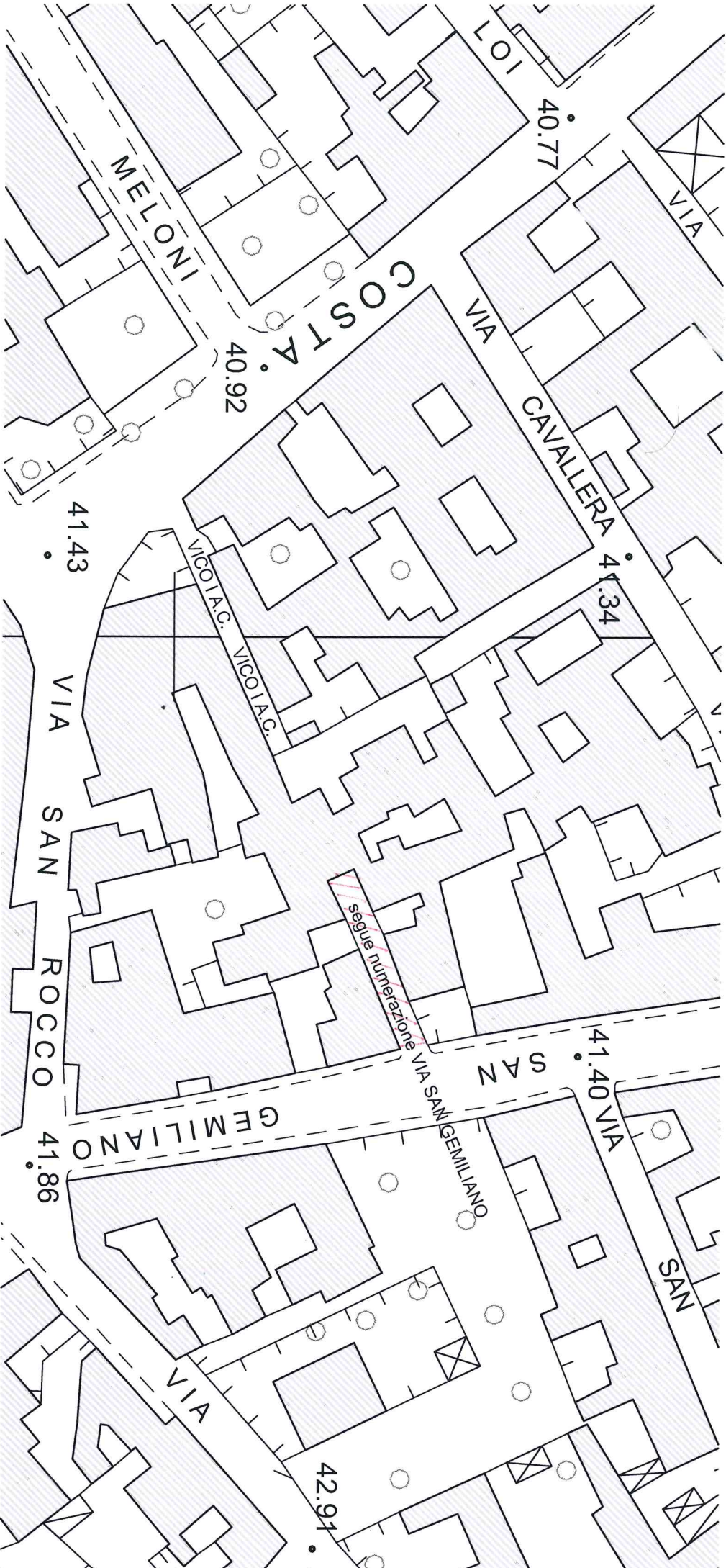
42.61

VICO II S.G.

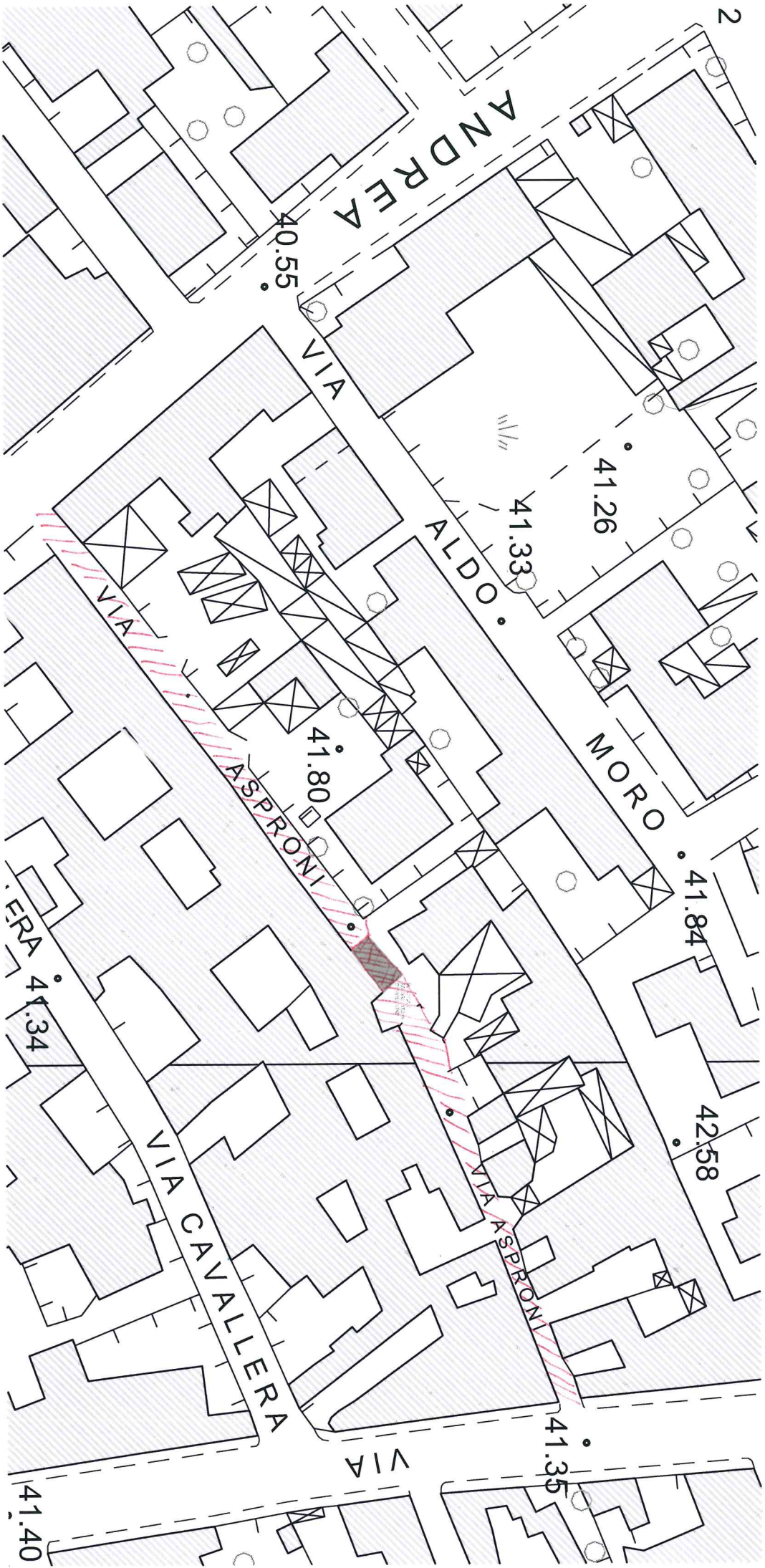
VICO I S.G.

VIA MURGIA

4

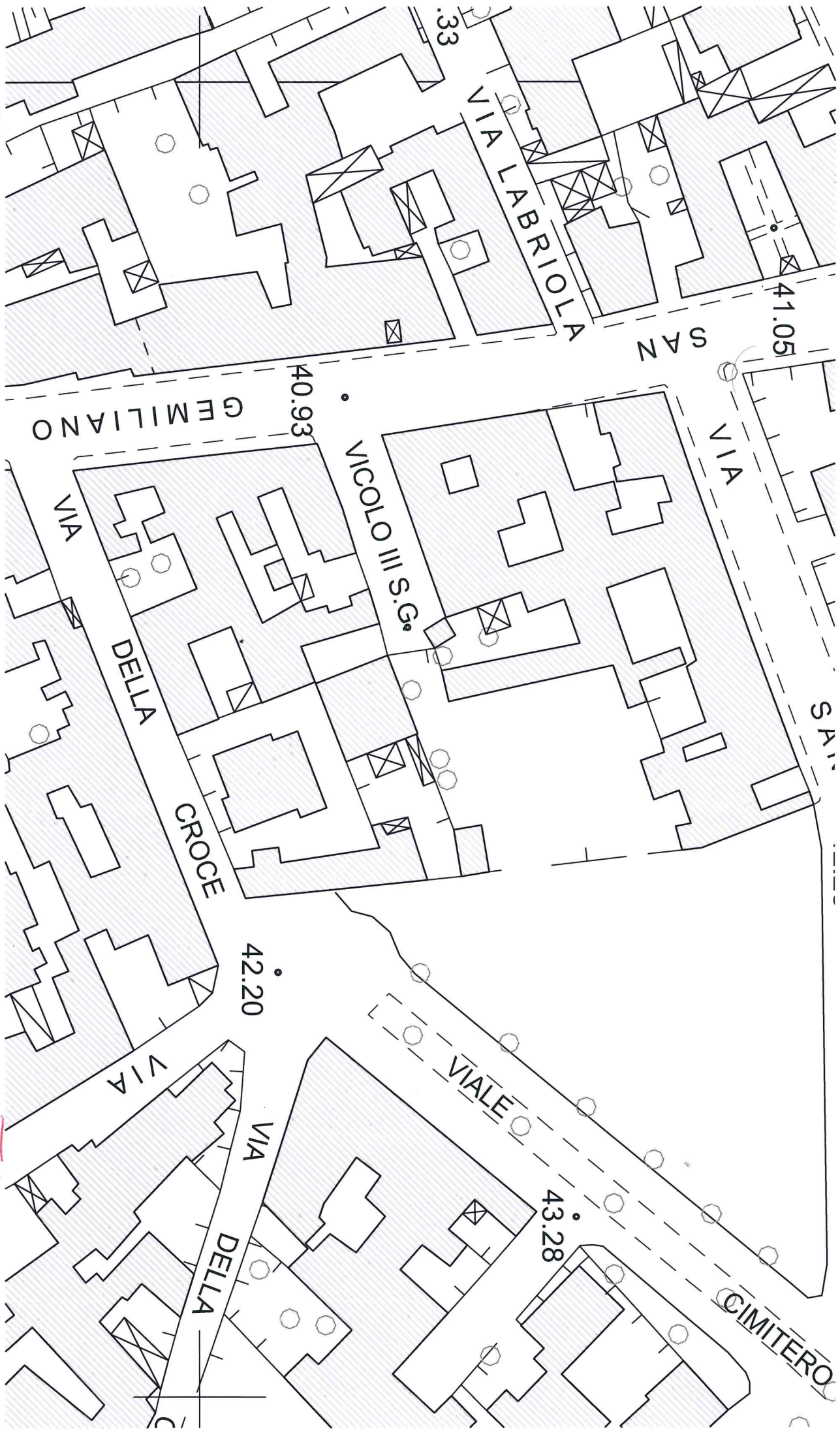


PLANIMETRIA n° 2
INDIVIDUAZIONE DIRAMAZIONE SULLA SX CON CIVICI
IN PROSEGUO DELLA AVVERBAZIONE DI VIA SAN GEMILIANO



PLANIMETRIA n° 3 INDIVIDUAZIONE DI VIA
GIORGIO ASPRONI
PORZIONE FABBRICATO IN DEMOLIZIONE.

PLANIMETRIA Me 4 INDIVIDUAZIONE DI VICO III[^] SAN G.



VIALE CIMITERO

EDIFICIO
H=PT+1
H=6,70 m

PLAN METRICO N° 5

NOTA
ESSENZE AD INTERASSE DI CIRCA
4,00m SU AIUOLA DA 0,40m x 0,40 m

VIA SAN SIMMACO

LOTTO N° 3

MARCIPIEDE

+0,26
+0,20

EDIFICIO
VARIANTE C.U. SUAP 3705 DEL
07/02/2017 - N° PROT. 3081

LOTTO N° 2

(+43,01) 0,00

EDIFICIO
VARIANTE C.U. SUAP 3705 DEL
07/02/2017 - N° PROT. 3081

LOTTO N° 1

LOTTO N° 1

-0,25

EDIFICIO
VARIANTE C.U. SUAP
3705 DEL
07/02/2017 -
N° PROT. 3081

SPAZIO PRIVATO
AD USO PUBBL

PARTI NON INTERESSATE
DAL L'INTERVENTO

NUOVA STRADA DI LOTTIZZAZIONE
DA PIETRELLA

(+43,04)

+0,18

P<8%

P<8%

muro cm
h=70 cm

muro cm
h=70 cm

muro cm
h=40 cm

muro cm
h=40 cm

muro cm
h=70 cm

muro cm
h=40 cm

muro cm
h=40 cm

muro cm
h=70 cm

muro cm
h=40 cm

muro cm
h=40 cm

muro cm
h=70 cm

muro cm
h=70 cm

muro cm
h=70 cm

muro cm
h=70 cm

muro cm
h=70 cm

muro cm
h=70 cm

EDIFICIO
H=PT+1
H=6,50 m

INGRESSO PEDONALE
ALLA PIAZZA

-0,24

PIAZZA

GRANZELLAS
ARDELLAS

MARCIPIEDE


AREA GIOCHI

-0,66

VIA SAN SAN PIO

MARCIPIEDE





VISTA DA VIALE CIMITERO VERSO ANGOLO NUOVA STRADA DI LOTTIZZAZIONE



VISTA DA VIALE CIMITERO VERSO LA NUOVA STRADA DI LOTTIZZAZIONE



VISTA DA VIALE CIMITERO VERSO IL CENTRO DELLA PIAZZA

PLANIMETRIA NO 5/A

PIAZZA "GRAZIELLA ARGIOLAS"